






Anfahrtsbeschreibung

Das SCOLAB Schülerlabor befindet sich auf dem Gelände des Hamburger Großmarktes Obst, Gemüse und Blumen und ist für Fußgänger über Tor Nord (Ecke Amsinckstraße/ Nagelsweg) gut zu erreichen.

Mit dem Bus fahren Sie bis Haltestelle Nagelsweg

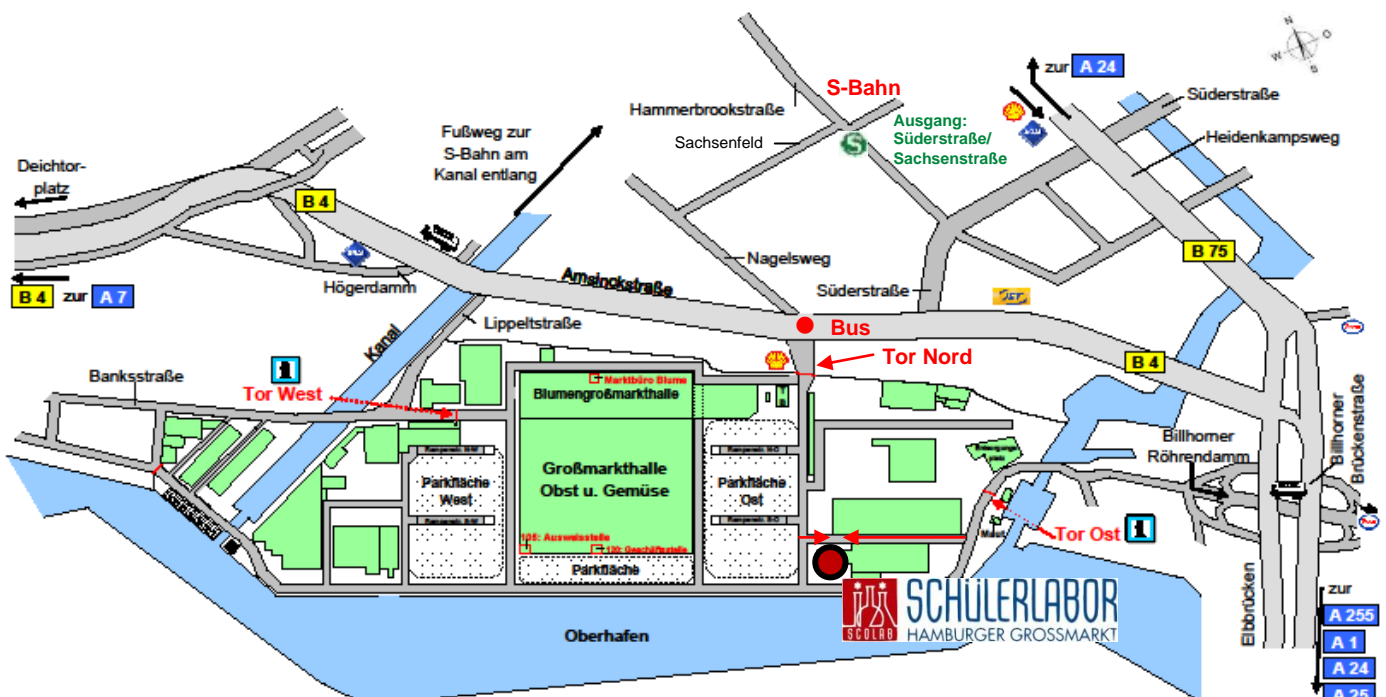
-  (Schenefelder Platz - Kraftwerk Tiefstack / Rathausmarkt (Petrikirche))
-  (Hauptbahnhof/ZOB – Borghorst)
-  (Hauptbahnhof/ZOB – Bf. Bergedorf)

Mit der S-Bahn fahren Sie bis Haltestelle Hammerbrook, Ausgang: Süderstraße/Sachsenstraße

-  (Pinneberg – Stade)
-  (Altona – Neugraben / Berliner Tor)

Die Bushaltestelle Nagelsweg liegt direkt am Tor Nord. Von der S-Bahn Hammerbrook, Ausgang Süderstraße/Sachsenstraße, sind es ca. 10 Minuten Fußweg bis dorthin.

Auf der linken Seite von Tor Nord am Drehkreuz befindet sich eine Gegensprechanlage. Dort werden Sie nach Anmeldung eingelassen.



Die Anfahrt mit Auto/Bus/Fahrrad/Motorrad ist gantztägig nur über das Tor Ost möglich, das sich in der Straße "Auf der Brandshofer Schleuse" befindet.

Parkmöglichkeiten gibt es direkt vor dem SCOLAB oder auf der angrenzenden Parkfläche Ost.